

Администрация МО "Светогорское городское поселение"

Перевозчик: Общество с ограниченной ответственностью «Светогорское
жилищно-коммунальное хозяйство»

УТВЕРЖДАЮ
Глава администрации
МО "Светогорское городское поселение"




С.В. Давыдов
2016 год

ПАСПОРТ

МУНИЦИПАЛЬНОГО МАРШРУТА РЕГУЛЯРНЫХ ПЕРЕВОЗОК

№ 15



Составлен по состоянию на 2016 год

Основные характеристики маршрута

Общая протяженность: 17,7 км.

Расстояние между границами населенных пунктов (начальный, конечный:) ___ км.

Сезонность работы (период работы):

Круглый год

Дата открытия и основание:

1959 год. Распоряжение треста грузовых перевозок. С 17.04.1969 года объединен с маршрутом № 3 и образован в маршрут № 15 «п. Выборгский – Пионерлагерь – сад-во «Бумажник»». Распоряжение «Леноблтранс» № 6-1/169 от 09.04.1964г.

Дата закрытия и основание:


Расстояния между промежуточными остановками составили:

ТУДА			Остановочные пункты	ОБРАТНО		
Показания спидометра	Расстояние между остановочными пунктами	Расстояние от начального пункта		Показания спидометра	Расстояние между остановочными пунктами	Расстояние от начального пункта
	0	0	Автостанция			
	2,1	2,1	Красноармейская д.2			
	1,3	3,4	Гаражи *		1,1	14,3
	1,1	4,5	Садоводство I		0,5	13,2
	0,5	5,0	Садоводство II		0,3	12,7
	0,3	5,3	Садоводство III		0,7	12,4
	0,7	6,0	Садоводство «Бумажник»		0,7	11,7
	0,7	6,7	Садоводство III		0,3	11,0
	0,3	7,0	Садоводство II		0,5	10,7
	0,5	7,5	Садоводство I		1,1	10,2
	1,1	8,6	Гаражи*		0,8	9,1
	0,8	9,4	Ул. Лесная		0,5	8,3
	0,5	9,9	Универсам		0,5	7,8
	0,5	10,4	Кинотеатр Заря		0,9	7,3
	0,9	11,3	Больница		0,7	6,4
	0,7	12,0	гор. Площадь		0,9	5,7
	0,9	12,9	Управление ЦБК		0,4	4,8
	0,4	13,3	11 ГЭС		1,0	4,4
	1,0	14,3	Ул. Каскадная		1,0	3,4
	1,0	15,3	Магазин №1		0,5	2,4
	0,5	15,8	Горелово		0,4	1,9
	0,4	16,2	Магазин № 2*		0,4	1,5

	0,4	16,6	Пионерская д. 27*		1,1	1,1
	1,1	17,7	Пионерлагерь		0	


*- по требованию.

Председатель комиссии:

 Андреева Л.А.

Члены комиссии:

 Журавлев А.Д.

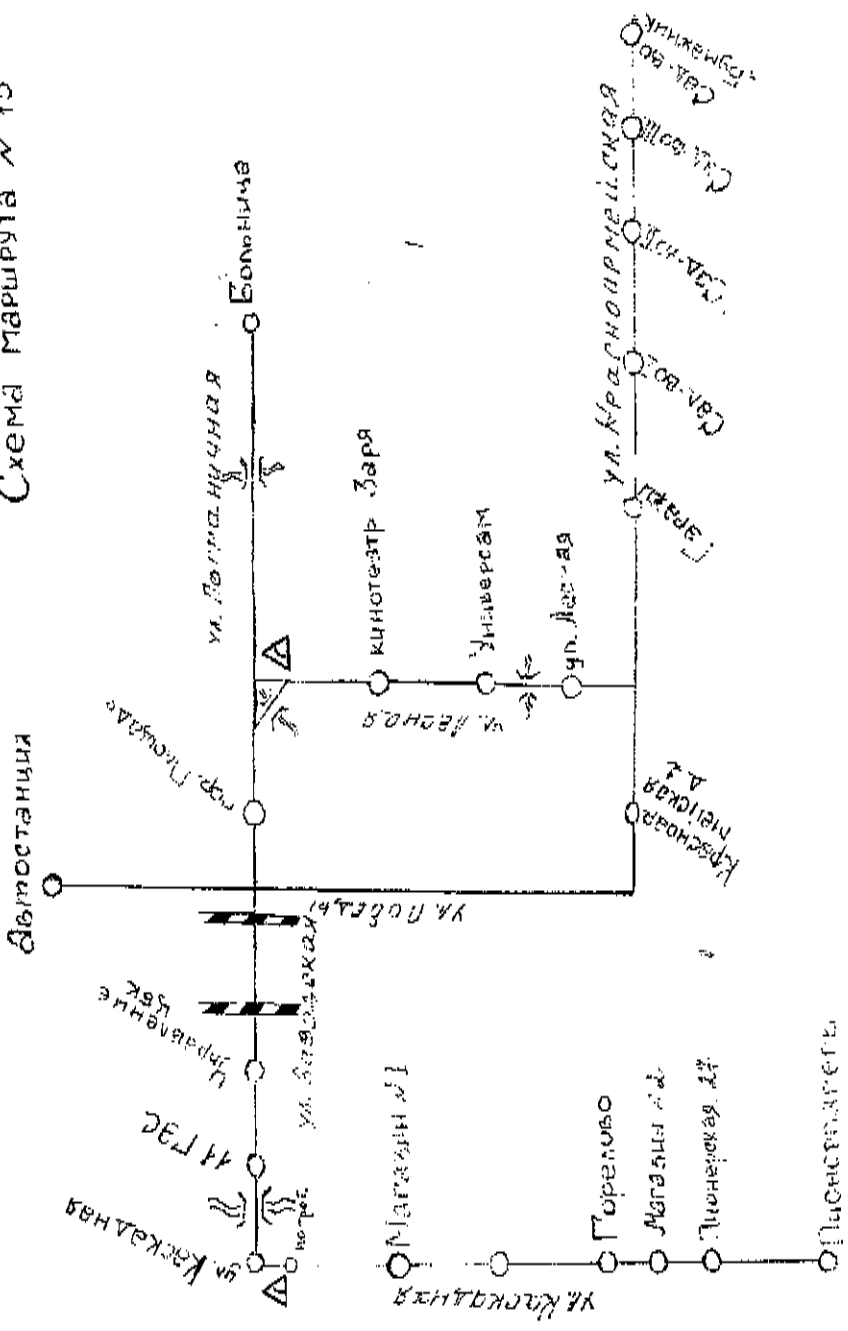
 Строева С.И.

 Лебедева И.Н.

 Антонова А.Ю.

Схема маршрута

Схема маршрута № 15




Перевозчик: ООО «СЖКХ»
Ильдаров, Айратов
 (наименование должностного лица)
И. И. Ильдаров

Ф.И.О. _____
 2016 года



Путь следования по маршруту

Путь следования по муниципальному образованию	Согласование перевозчика	Дата согласования
Начальный пункт: <u>Автостанция</u>		20.10.2016г.
Промежуточный пункт: <u>сад-во «Бумажник»</u> <u>Больница</u>		20.10.2016
Конечный пункт: <u>Пионерлагерь</u>		20.10.2016

АКТ
замера протяжённости маршрута

Комиссия, в составе:

Комиссия в составе: председателя - Андреева Людмила Анатольевна - начальник отдела городского хозяйства администрации МО «Светогорское городское поселение»

Членов: Журавлев Алексей Дмитриевич – начальник отдела пассажирских перевозок.

Строева Светлана Ильинична – старший диспетчер ООО «СЖКХ»

Лебедева Ирина Николаевна – ведущий специалист ОГХ администрации МО «Светогорское городское поселение».

Антонова Анна Юрьевна – специалист по вопросам благоустройства МУ «БАХО».






«20» октября 2016 года, проведя замер расстояний между остановочными пунктами и общей протяженности маршрута № 15 на автобусе марки Mitsubishi Lancer, государственный № В 288 УМ 47, путевой лист № ____, водитель Камолов С.В., на стандартной авторезине, а также путем сверки с паспортом дороги, установила:

Общая протяженность маршрута, согласно показанию счетчика спидометра (или по километровым столбам – при их наличии), составила 17,7 км.

Расстояние от фактического места расположения перевозчика до начального пункта маршрута составило __ км., а от конечного пункта маршрута до фактического места расположения перевозчика составило __ км.

Председатель комиссии:

Члены комиссии:

 Андреева Л.А.
 Журавлев А.Д.
 Строева С.И.
 Лебедева И.Н.
 Антонова А.Ю.

Характеристика дороги на маршруте

Ширина проезжей части, тип покрытия
(по участкам с указанием их протяженности)

Дорога на всём протяжении маршрута имеет асфальтовое покрытие. Ширина проезжей части дороги 6-8 метров, обочины 0,5-1,5 метра.